







**Карта градостроительного зонирования (М 1:25 000)**



Условные обозначения

## ГРАНИЦЫ

- |   |   |
|---|---|
|  | Граница муниципального района                                       |
|  | Граница городского округа   |
|  | Граница сельского поселения   |
|  | Граница населенного пункта  |
|  | Граница земельных участков,<br>сведения о которых содержатся в ЕГРН |

**ЗЕМЛИ, ДЛЯ КОТОРЫХ НЕ УСТАНОВЛИВАЮТСЯ  
ГРАДОСТРОИТЕЛЬНЫЕ РЕГЛАМЕНТЫ И ЗЕМЕЛЬНЫЕ УЧАСТКИ,  
НА КОТОРЫЕ ДЕЙСТВИЕ ГРАДОСТРОИТЕЛЬНОГО РЕГЛАМЕНТА  
НЕ РАСПРОСТРАНЯЮТСЯ**

обозначение земель, для которых не устанавливаются градостроительные регламенты и земельные участки, на которые действие градостроительного регламента не распространяется

## ПОВЕРХНОСТНЫЕ ВОДНЫЕ ОБЪЕКТЫ

-  ВОДОЕМ  
 ВОДОТОК

## ТЕРРИТОРИАЛЬНЫЕ ЗОНЫ

**ЖИЛАЯ ЗОНА**

- Ж** жилая зона

## ОБЩЕСТВЕННО-ДЕЛОВАЯ ЗОНА

- ОД** зона делового, общественно-делового, коммерческого назначения

**ЗОНА ПРОИЗВОДСТВЕННОГО НАЗНАЧЕНИЯ**

- П** производственная зона

## ЗОНА ИНЖЕНЕРНОЙ И ТРАНСПОРТНОЙ ИНФРАСТРУКТУРЫ

- ИТ** зона инженерной и транспортной инфраструктуры

### ЗОНА СПЕЦИАЛЬНОГО НАЗНАЧЕНИЯ

- СП** зона специального назначения





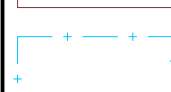

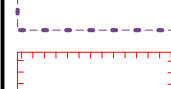
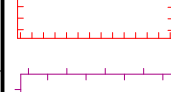
## ЗОНЫ СЕЛЬСКОХОЗЯЙСТВЕННОГО ИСПОЛЬЗОВАНИЯ

- CX2** зона сельскохозяйственного использования (на землях населенного пункта,




### ЗОНА РЕКРЕАЦИОННОГО НАЗНАЧЕНИЯ

- Р** зона рекреационного назначения







## ЗОНЫ С ОСОБЫМИ УСЛОВИЯМИ ИСПОЛЬЗОВАНИЯ ТЕРРИТОРИИ

- |   |   |
|---|---|
|  | водоохранная зона   |
|  | прибрежная защитная полоса  |
|  | санитарно-защитная зона   |
|  | охранная зона инженерных коммуникация                                     |
|  | зона санитарной охраны источника водоснабжения                            |
|  | придорожная полоса  |
|  | лицензионные участки недр, предоставленные для добычи полезных ископаемых |
|  | охранная зона особо охраняемых природных территорий                       |

## ОБЪЕКТЫ ТРАНСПОРТНОЙ ИНФРАСТРУКТУРЫ

- |   |   |
|---|---|
|  | автомобильные дороги регионального значения |
|  | автомобильные дороги местного значения      |
|  | улично-дорожная сеть                        |

## ОБЪЕКТЫ ИНЖЕНЕРНОЙ ИНФРАСТРУКТУРЫ

- |   |  |
|---|--|
|  | линии электропередачи 110 кВ                   |
|  | линии электропередачи 0,4 и 10 кВ              |
|  | газопровод распределительный высокого давления |
|  | газопровод распределительный низкого давления  |
|  | магистральный газопровод                       |
|  | водопровод                                     |

[illegible]