







Карта градостроительного зонирования (М 1:25 000)



Условные обозначения

ГРАНИЦЫ

- | | |
|---|---|
|  | Граница муниципального района |
|  | Граница городского округа |
|  | Граница сельского поселения |
|  | Граница населенного пункта |
|  | Граница земельных участков,
сведения о которых содержатся в ЕГРН |

**ЗЕМЛИ, ДЛЯ КОТОРЫХ НЕ УСТАНОВЛИВАЮТСЯ
ГРАДОСТРОИТЕЛЬНЫЕ РЕГЛАМЕНТЫ И ЗЕМЕЛЬНЫЕ УЧАСТКИ,
НА КОТОРЫЕ ДЕЙСТВИЕ ГРАДОСТРОИТЕЛЬНОГО РЕГЛАМЕНТА
НЕ РАСПРОСТРАНЯЮТСЯ**

обозначение земель, для которых не устанавливаются градостроительные регламенты и земельные участки, на которые действие градостроительного регламента не распространяется

ПОВЕРХНОСТНЫЕ ВОДНЫЕ ОБЪЕКТЫ

-

ТЕРРИТОРИАЛЬНЫЕ ЗОНЫ

ЖИЛАЯ ЗОНА

- Ж** жилая зона

ОБЩЕСТВЕННО-ДЕЛОВАЯ ЗОНА

- ОД** зона делового, общественно-делового, коммерческого назначения

ЗОНА ПРОИЗВОДСТВЕННОГО НАЗНАЧЕНИЯ

- П** производственная зона

ЗОНА ИНЖЕНЕРНОЙ И ТРАНСПОРТНОЙ ИНФРАСТРУКТУРЫ

- ИТ** зона инженерной и транспортной инфраструктуры

ЗОНА СПЕЦИАЛЬНОГО НАЗНАЧЕНИЯ

- СП** зона специального назначения





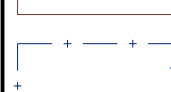
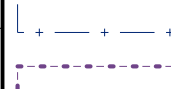
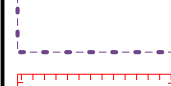
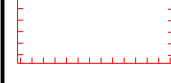
ЗОНЫ СЕЛЬСКОХОЗЯЙСТВЕННОГО ИСПОЛЬЗОВАНИЯ

- CX2** зона сельскохозяйственного использования (на землях населенного пункта,




ЗОНА РЕКРЕАЦИОННОГО НАЗНАЧЕНИЯ

- Р** зона рекреационного назначения

ЗОНЫ С ОСОБЫМИ УСЛОВИЯМИ ИСПОЛЬЗОВАНИЯ ТЕРРИТОРИИ

- | | |
|---|---|
|  | водоохранная зона |
|  | прибрежная защитная полоса |
|  | санитарно-защитная зона |
|  | охранная зона инженерных коммуникация |
|  | зона санитарной охраны источника водоснабжения |
|  | придорожная полоса |
|  | лицензионные участки недр, предоставленные для добычи полезных ископаемых |
|  | охранная зона особо охраняемых природных территорий |

ОБЪЕКТЫ ТРАНСПОРТНОЙ ИНФРАСТРУКТУРЫ

- | | |
|---|---|
|  | автомобильные дороги регионального значения |
|  | автомобильные дороги местного значения |
|  | улично-дорожная сеть |

ОБЪЕКТЫ ИНЖЕНЕРНОЙ ИНФРАСТРУКТУРЫ

- | | |
|--|--|
| | линии электропередачи 110 кВ |
| | линии электропередачи 0,4 и 10 кВ |
| | газопровод распределительный высокого давления |
| | газопровод распределительный низкого давления |
| | магистральный газопровод |
| | водопровод |

Лямбирский МР

Большеберезниковский мр

Сабаевское СП

Мордовско-Давыдовское СП

Качелайское СП

						ПРАВИЛА ЗЕМЛЕПОЛЬЗОВАНИЯ И ЗАСТРОЙКИ Кочкуровского сельского поселения Кочкуровского муниципального района Республики Мордовия					
<i>Имя</i>	<i>Ком.</i>	<i>Лист</i>	<i>Ввод</i>	<i>Подпись</i>	<i>Дата</i>			<i>Страница</i>	<i>Лист</i>	<i>Листов</i>	
<i>Директор</i>		<i>Выполню Б.В.</i>									
<i>Губ?</i>		<i>Конечков Д.В.</i>						<i>РП</i>	<i>1</i>	<i>1</i>	
<i>Г. технический</i>		<i>Елизарова Л.Ф.</i>									
<i>Главкадстр</i>		<i>Шабунин Е.А.</i>									
<i>Картограф</i>		<i>Елизарова Р.С.</i>									
Карта радиостроительного зонирования (М 1:25 000)									МП "Кадастр"		

Инв. № подл.	Подпись и дата	Взам. инв. №
--------------	----------------	--------------